



A CSODÁLATOS KÁRPÁT-MEDENCE

C. VÁNDORKIÁLLÍTÁS



FIATALOK
A NEMZETÉRT
ALAPÍTVÁNY

A CSODÁLATOS KÁRPÁT-MEDENCE

C. VÁNDORKIÁLLÍTÁS

A Fiatalok a Nemzetért Alapítvány célkitűzéseire kapcsolódva egy elsősorban iskolákban megvalósuló vándorkiállítás keretében mutatja be a Kárpát-medence sokszínű természeti és épített örökségét. Szeretnénk, hogy honfitársaink - különösen a jövő nemzedéke - a Magyarországon belüli látványosságaink mellett a határon túl, Erdélyben, Felvidéken, Kárpátalján, Délvidéken, Őrvidéken található látnivalókkal is minél jobban megismerkedjenek.

A kiállítás mellett e kiadványunkkal is biztatunk mindenkit: járd be a Kárpát-medence látnivalóit, vedd észre, mennyi gyönyörű természeti és épített kincs található itt.

Ha teheted, személyesen is látogasd meg őket. Ha a családban felvetődik kérdésként: hová menjünk nyaralni, ne csak a tengerpart vagy egy külföldi városlátogatás jusson eszedbe!

Gondolj arra is, hogy a Kárpát-medencén belül mennyi látnivaló van, amit még nem fedeztél fel.

A kiállításon és ebben a kiadványban megtekinthető fotók többségét az alapítványunk által 2021-ben megvalósított, A csodálatos Kárpát-medence címet viselő fotópályázatra érkezett művek közül választottuk ki. Az erre épülő vándorkiállítás a Nemzeti Kulturális Alap támogatásával valósul meg és jut el több mint 30 iskolába, ezzel pedig 10 ezernél is több diákhoz.



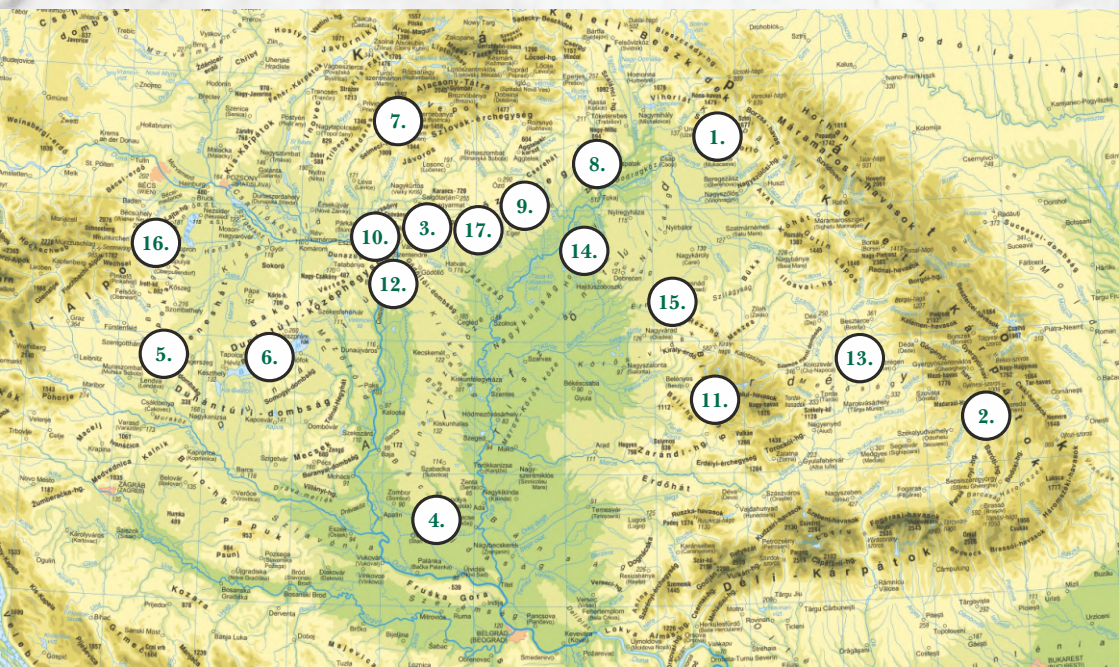
Nemzeti
Kulturális
Alap



FIATALOK
A NEMZETÉRT
ALAPÍTVÁNY

A CSODÁLATOS KÁRPÁT-MEDENCE

C. VÁNDORKIÁLLÍTÁS



1. Kárpátalja
2. Székelyföld
3. Cserhát
4. Délvidék
5. Őrség
6. Balaton

7. Felvidék
8. Zemplén
9. Bükk
10. Dunakanyar
11. Bihar-hegység
12. Budapest

13. Erdélyi-medence
14. Hortobágy
15. Partium
16. Őrvidék
17. Mátra

KÁRPÁTALJA

1.

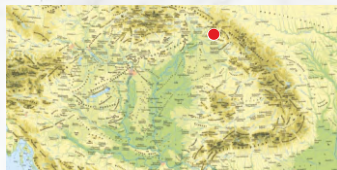


Munkács vára | Fotó: Vasil Stecko



A vereckei honfoglalási emlékmű | Fotó: VargaA

Kárpátalja a mai szóhasználatunkban az Északkeleti-Kárpátok egy részét: az Erdős-Kárpátokat és annak a délnyugati előterében fekvő alföldi területet jelenti, amely közel ezer évig a Szent Korona országához tartozott. Őseink a honfoglaláskor a Vereckei-hágónál érték el a vidéket, ahol mintegy 200 km hosszan kanyarog a Tisza folyó. Jelentős és látogatásra érdemes városai többek között a történelmi váráról is híres Munkács, a mai közigazgatási centrum, Ungvár és a kb. 130 ezer főnyi kárpátaljai magyarság mai központja, Beregszász. Kárpátalja népességének jelentős részét a ruszinok alkotják, akik az 1848-49-es szabadságharcban a többi nemzetiséggel ellentétben a magyarok mellett harcoltak. Számos látmivalója közül javasolt felkeresni a vereckei honfoglalási emlékművet, a Keleti-Beszkidék hegynyulatait, a beregvári Schönborn-kastélyt, de sípályáit is sokan látogatják.



Kilátás a Pokol-bércről | Fotó: Rozgonyi Erika



A beregvári Schönborn-kastély | Fotó: Oleg Zharii



Panoráma a Kárpátokban | Fotó: SofieLayla Thal



Gyimesi táj | Fotó: Mohos Máté



Téli tájkép a Bucsinál | Fotó: Hadnagy Izabella



Gyilkos-tó | Fotó: Miller Attila



Szent Anna-tó | Fotó: Kovács Apor - hunap studio

Székelyföld Erdély délkeleti részén helyezkedik el, a Kárpát-medence legkeletibb magyarlakta vidéke. A székelyek erejét és élni akarását mutatja, hogy a mai Magyarország határaitól ilyen távol, évszázadok viharain át, minden nehéz körülmény és üldöztetés ellenére meg tudták őrizni önazonosságukat, és ma is a népesség többségét alkotják e területen. Székelyföld megszámlálhatatlan látnivalója közül nehéz csak néhányat kiemelni: magyarként mindenképpen érdemes elzarándokolnunk a csíksomlyói pünkösdi búcsúba, a természeti látványosságok közül felfedezni a Gyilkos-tavat és a Békás-szorost, a Madarasi-Hargitát, a hatalmas fenyveseket, a Gyimesek vidékét és a csángók gazdag néprajzi értékeit, a középkori erődtemplomokat, de a magyarajkú lakosság nagyobb városaiba, így Marosvásárhelyre, Sepsiszentgyörgyre, Székelyudvarhelyre is érdemes ellátogatni.



A pünkösdi búcsúnak is helyet adó csíksomlyói nyereg az ezer székely leány napján | Fotó: Veres Nándor/MTI

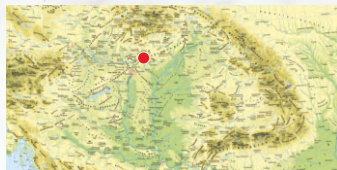


Az Isten tenyere-kilátó | Fotó: Bella László



Nógrádi látókép | Fotó: Mohos Máté

A Cserhát az Északi-középhegységben, nagyobb részben Nógrád, kisebb részben Pest megyében húzódó hegység, amelyet nyugatról a Börzsöny, északról az Ipoly, keletről a Zagyva folyó, délen az Alföld határol. A Palócföldet is átfedő, Mikszáth szívének is oly' kedves vidék néprajzi értékekben különösen gazdag, itt található a világörökségi címmel is büszkélkedő, a hagyományait máig őrző Hollókő is. A Cserhátba és környékére látogatva szippantsuk be a sűrű erdők jó levegőjét, másszuk meg a hegycsúcsokat, kilátópontokat, tegyük időutazást a várromoknál, sétáljunk körbe eldugott tavait, nézzünk be Szécsény városába vagy épp Balassagyarmatra, a különleges nyelvjárású népcsoport, a palócok kultúráját bemutató múzeumba!



Hollókő, ófalu | Fotó: Dr. Korom János, Flickr



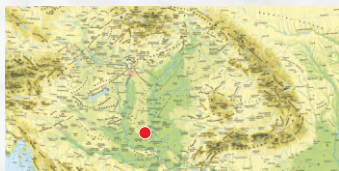
A szécsényi Forgách-kastély | Fotó: Hűvösi Csaba



Somoskő vára a Karancsban | Fotó: Urvölgyi Ádám



A pétervárad erőd, a Duna túlpartján Újvidék
| Fotó: Valek Dejan



A szabadkai szecessziós városháza | Fotó: Nenad Nedomacki



Érsmélyő vára Versec határában | Fotó: kokas4oka



Az aracs pusztatemplom | Fotó: Konstantin Novakovic

A Délvidék a Magyar Királyság több déli vármegyéjét felölelő terület, mai szóhasználatban leginkább a történelmi Magyarországnak a most Szerbiához tartozó részét értjük e földrajzi elnevezés alatt. A sokszor háború sújtotta térséget alföldi síkvidék jellemzi, a kiváló bácskai fekete föld mellett előfordulnak szikes, löszös, homokos tájak is, amelyeket csak délen tör meg a Tarcal- és a Verseci-hegység. Az egykor a Kárpát-medence éléskamrájának is nevezett, soknemzetiségű vidék számos látnivalót rejt: ne mulasszuk el megnézni többek között Szabadkát és szecessziós kincseit, Újvidéket és a szemközti pétervárad erődöt, az aracs pusztatemplomot, fedezzük fel az itt egyesülő Duna és Tisza kanyarulatai által övezett élővilágot vagy épp a Delibláti-homokpuszta különlegességeit.



Galambóc vára | Fotó: Dr. Kovács Márton Áron



Parasztházak Pityerszeren | Fotó: Sudár Balázs



A szentgotthárdi Hársas-tó | Fotó: Csáfordi Zoltán

Az Őrség hazánk egyik varázslatos tájegysége, elsősorban gyönyörű dombvidékéről, néprajzi, kulturális értékeiről híres. A Vas megye délnyugati szegletében fekvő, 22 települést magába foglaló terület központja Őriszentpéter, az ország egyik legkisebb népességű városa, amelynek sajátossága az ún. szeres településszerkezet. A vidék elnevezése történelmi szerepében gyökerezik: a honfoglaló magyarok hazánk nyugati végeire őrállókat telepítettek. Az Őrségbe látogatva mindenképpen érdemes megtekinteni többek között az Őriszentpéteri helytörténeti és néprajzi gyűjteményt, a gödörházi haranglábat Magyar-szombatfán, a szalafői Őrségi Népi Műemlékgyűjtést, a 13. századi veleméri Szentháromság-templomot vagy éppen a gyermekek számára is sok lehetőséget rejtő fazekas- és kovácsműhelyeket.



Velemér, Árpád-kori templom | Fotó: Civertan



A pankaszki szoknyás harangláb | Fotó: Kocsmár Martin



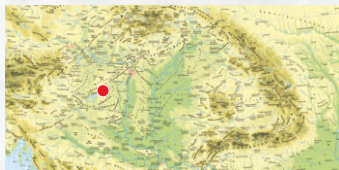
Európai bölények az Őrségi Nemzeti Parkban | Fotó: MilEsz




A Tihanyi-félsziget, a háttérben Balatonfüred
| Fotó: Dugmonits Edina



Balaton lánkép | Fotó: Ludván Bálint



Éjszakai vitorláskikötő | Fotó: Cercigüler Tobias



Balaton naplemente | Fotó: Ábrahám Kitti

A Balaton hazánk egyik olyan kincse, amely páratlan frissítő vízzel és tavat körülölelő látványosságával emberek millióit vonzza magához. 77 km-es hosszával, 14 km-es legnagyobb szélességével, közel 600 km²-es területével Európa legnagyobb állóvizei közé tartozik. Nem csak a fürdőzők lelik örömeiket benne: a Balaton-felvidék tanúhegyei, a térség borkultúrája, kerékpáros útvonalai, távlatokat nyitó kilátói, épített, természeti és kulturális öröksége mind-mind a magyar tengerhez hívogatják a látogatókat. Tihany történelmi atmoszférája, a Badacsony környéki szőlők, Balatonfüred pezsgő kulturális élete, Keszthely városa, a Kis-Balaton botanikai ritkaságai vagy épp a déli part pihenési lehetőségei egész évben várnak.



A szigligeti vár | Fotó: Kovács Lajos

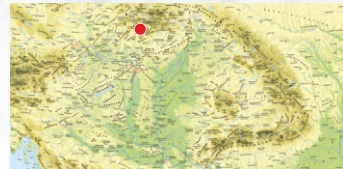


Tó a Tátrában | Fotó: Czákó Gábor



Árva vára | Fotó: Menahem Yaniv

A Felvidék mai szóhasználatban többnyire a Magyar Királyság északi vármegyéit jelenti, a Dunától, az Ipolytól és az Északi-középhegységtől északra fekvő, ma Szlovákiához tartozó területeket értjük az elnevezés alatt. Történelmi központja a nyugati határhoz közeli, Duna menti Pozsony, amely a török hódoltság idejétől Magyarország fővárosa, és egészen a reformkor végéig az országgyűlés színhelye volt. A Felvidék kiemelkedő hegysége a Tátra, amelynek legmagasabb pontja, a 2655 méteres Gerlachfalvi-csúcs egyben „a haza legmagasabb oltára”. Megszámlálhatatlan látnivalója közül csak néhányat emelünk ki: várait, így Árvát, Bajmócot és Szepest; történelmi városait; bányászati központjait, Selmecbányát és Körmöcbányát; természeti kincseit, a Tátrát, a Káposztafalvi-karsztot vagy épp a dobsinai jégbarlangot.



Vízésés a Káposztafalvi-karsztban | Fotó: David Mark



A Szent Erzsébet-főszekesegyház Kassán
| Fotó: Csuhai István, Flickr



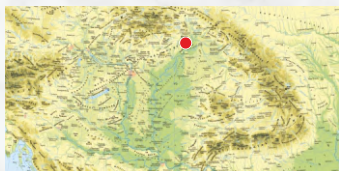
A Csorba-tó a Magas-Tátrában | Fotó: Jiri/Simy27



A füzéri vár | Fotó: Zoltan Gabor Photography



Boldogkő vára | Fotó: fm2



Tokaj-Hétszőlő | Fotó: Zöldhegyi Ákos



A Megyer-hegyi Tengerszem | Fotó: Elstef

Az Északi-középhegységben elterülő Zempléni-hegység és térsége hazánk egyik varázslatos vidéke, amelyet nyugatról a Hernád, keletről a Bodrog ölel át. A vulkanikus eredetű hegység sűrű erdeinek flórája és faunája sok különlegességet rejt, így nemcsak az ember által alkotott látványosságokban gazdag, hanem a természetjáró szempontjából nézve is paradicsomi helyszín. Emblematikus helyszíne a világhírű Tokaj-hegyaljai történelmi borvidék, amely méltán a világörökség része. A számos látnivaló közül érdemes meglátogatni többek között Sárospatak, Füzes, Boldogkő és Regéc várát, a gönci pálos kolostorromot, a füzérradványi Károlyi-kastélyt, a pálházi vízimalmot, a hollóházi porcelángyár múzeumát, a sátoraljaújhelyi kalandparkot vagy épp megkóstolni a hungarikumok közé tartozó gönci barackot és a belőle készülő pálinkát.



A füzérradványi Károlyi-kastély | Fotó: Kovács Zoltán/Nőf Nkft.

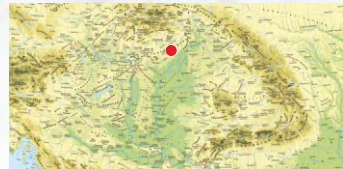


Szalajka-völgy, Fátyol-vízesés | Fotó: Dugmonits Edina



A Bükk Borsodszentgyörgy közelében
| Fotó: Nikodém Kornél

Az Északi-középhegységben fekvő Bükk és a nevét viselő tájegység a mai Magyarország legnagyobb átlagmagasságú hegyvonulata. Hazánk egyik olyan vidéke, ahol ma is hatalmas, összefüggő erdőségek terülnek el. A Bükk-vidék két nagyvárosa, a várakkal, fürdőikkel büszkélkedő Miskolc és Eger mellett a kisebb települések is sok érdekességet tartogatnak: ilyen a kastélyáról is híres Lillafüred, a belpátfalvi apátság ősi temploma, az ipartörténeti jelentőségű ómassai őskohó, a kisvasutak, a kaptárkövek vagy épp Szilvásvár és a Szalajka-völgy. A természet is ezernyi kincsel várja az ide látogatókat: a hegység csúcsai, az erdeiben fészkelő kerecsensólyom, parlagi sas, különböző baglyok, a térség ezerégszáznál is több barlangja, vízesései mind olyan értéket jelentenek, amelyek miatt érdemes felkeresni a Bükköt és környékét.



Sódomb Egerszalókon | Fotó: Kaló Martin



Arlói-tó | Fotó: Bertalan Csaba



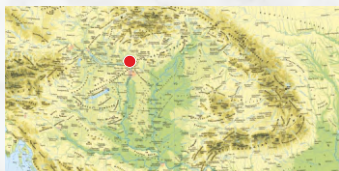
A Hámori-tó és a Lillafüredi Palotaszálló | Fotó: Márton Ede



A visegrádi vár, a Duna túlszéljén Nagymaros
| Fotó: Lenhardt László



Látékép Esztergomból, a háttérben a Mária Valéria híd
és Párkány városa | Fotó: Nagy Petra



A Dunakanyar látéképe | Fotó: Ludván Bálint



A Duna száznyolcvan fokos kanyarulata a Dobogókőről
| Fotó: Gebhardt Nóra


A Dunakanyar Magyarország egyik ékessége: tágabb értelemben a Duna Esztergom és Budapest közötti szakaszát és annak környezetét nevezzük így, ahol a folyó utat talált magának a Börzsöny és a Visegrádi-hegység bércei között. A hegyek közé beérkező vízfolyás Zebegény és Nagymaros között csaknem száznyolcvan fokos fordulatot vesz, majd a Szentendrei-sziget északi csúcsától a főváros felé újabb kanyart megtéve hömpölyög tovább dél felé. A vidék kihagyhatatlan látnivalói közé tartozik a Magyar Katolikus Egyház központja, Esztergom, Vác és Szentendre történelmi városai, a visegrádi vár, a környező hegyek sűrű erdei, csodálatos panorámával kecsgetető kilátópontjai és különleges élővilága.



A Hegyes-tetőn álló Julianus-kilátó | Fotó: Fehér Péter


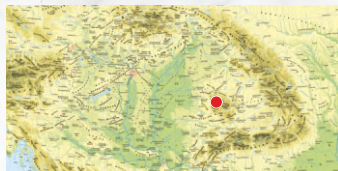


Őszi patakmeder | Fotó: Bóni Imola




Víztükör a Pádison | Fotó: Kovács Ildikó

A Bihar-hegység az Erdélyi-szigetegység legmagasabb vonulata, csúcsa az 1849 méteres Nagy-Bihar. A Bihar-nyereg vízválasztó gerinc, amely alól nyugat felé a Fekete-Körös, keletre pedig a Marost tápláló Aranyos ered. A vidék elsősorban természeti kincseiről híres, főleg a Pádis-fennsík egyedülálló karsztképződményei vonzanak megannyi természetjárót. A hegységben kialakult különleges mészkőformákat annak köszönhetjük, hogy a fennsík nyolc kisebb medencéjének nincs felszíni lefolyása, így a víz a föld alatt, az óriási sziklatömbök gyomrában talált utat magának, festői képződményeket kialakítva. A kihagyhatatlan látványok közé tartozik többek között a Csodavár 73 méter magas barlangnyílása, az Ördögmalom-vízesés, az Eszkimó-jégbarlang vagy épp a pompás csúcsok, így a Kék Magura kilátása.



Pádis-fennsík | Fotó: Kovács Ildikó



Pádis | Fotó: Kovács Ildikó




A Schmidl-vízesés | Fotó: Ionut Jarca



Az Országház | Fotó: Tetlák János



A Hősök tere | Fotó: Kószó András



A királyi palota Budán | Fotó: Bruck Zsanett



A nemzeti színekben pompázó Lánchíd | Fotó: Szilárd Enikő



A Halászbástya a Budai Várban | Fotó: Tetlák János

Budapest a nemzet fővárosa, egy igazi nagyváros annak minden előnyével és hátrányával együtt. 1873-ban jött létre Pest, Buda és Óbuda egyesülésével, majd a 20. század folyamán több környező település csatlakozásával nyerte el a mai, 23 kerületből álló formáját. 2 millió lakosával Európa egyik legnépesebb városa, a világ legkedveltebb idegenforgalmi célpontjai közé tartozik. Budapesten több világörökségi helyszín is található, többek között a Duna-part látképe, a Budai Várnegyed, az Andrássy út és a Hősök tere. Történelmi színhelyei és épületei, kulturális élete, múzeumai, oktatási intézményei, gyógyfürdői, barlangrendszere, vendéglátóhelyei olyan értéket képviselnek, amelyek a magyar és az egyetemes kultúrát egyaránt gazdagítják.

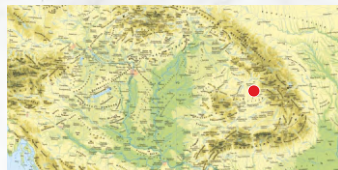


A kolozsvári Mátya-szobor, háttérben a Szent Mihály-templom | Fotó: Vitéz Gábor Miklós

Az Erdélyi-medence a délről az Erdélyi-szigethegységtől és a Kárpátok koszorújától ölelt rendkívül változatos vidék. Nagy területről lévén szó, három kisebb egységre bontható: a Szamosmenti-hátságra, a Küküllőmenti-dombvidékre és a Wass Albert műveiben is gyakran feltűnő dimbes-dombos Mezőségre. A Kárpát-medence jelentős folyói közül több is átszeli, mint a Maros, a Szamos, a Küküllő és az Olt. A történelem során számos más nemzetiségű és vallású nép élt egymás mellett a területen, hol háborúban, hol békekességben: magyarok, szászok, románok, örmények. Jelentős városai a kincses Kolozsvár, a magyarok által legnagyobb számban lakott Marosvásárhely, a gazdag szász örökséggel bíró Nagyszeben, Medgyes és Segesvár, a sóbányászattól is ismert Torda vagy épp a Katolikus Egyház történelmi központja, Gyulafehérvár.



A tordai sóbánya gyomrában | Fotó: Molnár Szabolcs



Mezőségi táj | Fotó: Paleximage



Kőhalom vára | Fotó: Molnár Szabolcs



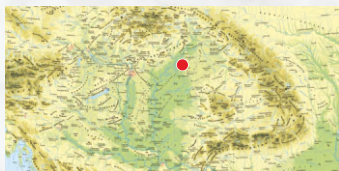
A Tordai-hasadék | Fotó: Denis Moynihan



Szürkemarhák | Fotó: Mikó András



A renyhe ménes kihajtása a téli pusztába
| Fotó: Derencsényi István



A nevezetes Kilenclyükü híd | Fotó: Gelefin




Gémeskút | Fotó: Tomas Orth

A Hortobágy hazánk egyik emblemikus vidéke: bár Magyarország hatalmas részét fedi le az alföldi terület, ezen belül mégis a Hortobágy vált a magyar pusztaság szimbólumává. A környék persze sokkal több értéket rejt a külföldön is híressé vált, már-már közhelyes gulyásleves, csikósok, csárdák esszenciájánál. *Hortobágy, dicső rónaság, te vagy az Isten homloka* – írja Petőfi, akinek a szívéhez nagyon közel állt e mesebeli, délibákkal, gémeskúttal, különleges élővilággal tarkított táj. A vidék Európa legnagyobb, összefüggő füves pusztája, amely nem erdőirtással keletkezett, a világörökség része. Szó sincs tehát unalmas síkságról: az ország első nemzeti parkjában őshonos magyar fajták, számos vízimadár, madárpark, kisvasút várja az idelátogatókat.



Naplemente a Hortobágyon | Fotó: Rózsa Dávid


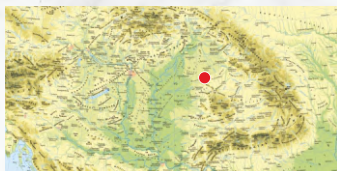


A Kakastaraj nevű sziklaképződmény a Gutin-hegységben
| Fotó: Horvay Balázs / Horvay Ákos



A Sebes-Körös Nagyváradnál | Fotó: Salavárdy Levente

Partiumnak mai szóhasználatunkban a történelmi Erdélytől nyugatra fekvő történelmi-földrajzi területet nevezzük, amelyet szintén 1920-ban szakítottak el a Magyar Királyságtól. A latin eredetű szót „Részek”-ként is fordítják: a középkorban az erdélyi fejedelmek mint Erdélyhez kapcsolt magyarországi részeket birtokolták. A környező vidékektől való elhatárolása sokszor változott a történelem viharai folyamán. Az egykori kelet-magyarországi vármegyék jelentős városai többek között Nagybánya, Máramaros-sziget, Szatmárnémeti, Szent László városa, Nagyvárad, vértanúink kivégzésének helyszíne, Arad vagy épp Arany János szülővárosa, Nagyszalonta. Pázmány, Ady, Bartók, Kazinczy és Jávor Pál szülőföldje számos felfedeznivalóval várja az ide látogatókat!




Az Aranyosfői-jégbarlang | Fotó: Victor Maschek



A tizenhárom vértanú emlékműve Aradon
| Fotó: Dr. Kovács Márton Áron



A nagybányai Szent István-torony | Fotó: Cosmin Iovan



A kismartoni Esterházy-kastély
| Fotó: Leonhard Niederwimmer



Fraknó Vára | Fotó: Sáfrány Norbert



Németújvár | Fotó: Nagy Csaba

Őrvidék elnevezés alatt mai szóhasználatunkban az 1920-ban a Magyar királyságtól Ausztriához csatolt területeket értjük. Nem véletlenül nevezik Várvidéknek is: jó néhány gyönyörű erődítmény, kastély maradt fenn a környéken, többek között Németújvár, Léka, Fraknó vagy épp az Esterházyak birtokához tartozó neoklasszicista stílusú kismartoni palota. A természeti látnivalók is sok látogatót vonzanak: az Alpokalja és a Trianonban államhatárral kettészakított Fertő tó és környéke a fürdőzés, a kerékpározás vagy épp az élővilág megfigyelői számára is paradicsomi helyszín. Kiemelkedő csúcsa egyben a Dunántúl legmagasabb pontja, a 882 méteres Írott-kő, amely a hazai természetjárók közkedvelt útvonalának, a Kéktúrának a kiindulópontja és végpontja.



A Fertő tó Pátfalunál | Fotó: Michael Kleinsasser



Légfelvétel a lékai várról | Fotó: Civertan



Tájkép Gyöngyöshalász közeléből | Fotó: Pixeltaster




A siroki vár | Fotó: Illési János

A Mátra az Északi-középhegység egyik vulkanikus vonulata, amelyet nyugatról a Zagyva folyó és a Cserhát, északról a Heves–Borsodi-domság, keletről a Bükk-vidék, déli irányban pedig az Alföld felé képeznek átmenetet a Mátraalja sokszor szőlővel borított lankái. Csúcsa, a Kékes a Trianon utáni Magyarország legmagasabb pontja a maga 1014 méterével. A vulkáni tevékenység a mezőgazdaságnak is kedvezett: a Mátrai borvidéken a kelták korában telepíthették az első szőlőtőkéket, ma is virágzó borkultúra jellemzi. Évezredek óta hasznosított bányáiban mára alacsonyabb volumenű a kitermelés, de hosszú időn keresztül biztosított szén és különböző színesfémeket hazánk számára. Igazi turista-paradisomnak is tekinthető: télen a síelők, a többi évszakban a természetjárók kedvelt helyszíne, jó levegőjének köszönhetően pedig a gyógyulni vágyók is előszeretettel keresik fel.



Kilátó a Galyatetőn | Fotó: Illési János



A virágzó vérszilvafasor Gyöngyöstarjánál
| Fotó: Illési János



Légifutó a Kékes felett | Fotó: Feelthedrone

VÁLOGATÁS A VÁNDORKIÁLLÍTÁS KÉPEIBŐL



VÁLOGATÁS A VÁNDORKIÁLLÍTÁS KÉPEIBŐL



VÁLOGATÁS A VÁNDORKIÁLLÍTÁS KÉPEIBŐL





FIATALOK
A NEMZETÉRT
ALAPÍTVÁNY